









PROGRAMME RANDONNEES DU 09/01/26 au 03 /02/2026

 RSAM Régio Montluçonnaise		LIEU DE LA RANDO	LES MESURES			DEPART		CHRISTIANE	MARYSE	BENEVOLE	ANDRE	ARLETTE	MARIE-CLAUDE	MARCEL	ROGER	ROLAND	ARMELLE	JOËL	BENEVOLE	
JOUR	DATE		 km	 m	 km	LIEU	HORAIRE													
V	2						14h													
							14h													
M	6						14h													
							14h													
		BALADE					14 H													
V	9	VENAS	10,7	150		EGLISE	14h	X												
		BALADE					14h													
							14h													
M	13	BELLEFAYE	10,3	98		LA CHAPELLE	14h	X												
		VILLEVENDRET	8,9	85		MAISON DE RANDONNEUR	14h				X	X								
		BALADE LA PERELLE	5,9	100		PARKING LA PERELLE	14 h								X	X				
V	16	LA CHAPELAUDE	10,1	176		PARK ANC ECOLE RTE DE CHAMBERAT	14h	X												
							14 h													
M	20	NOUHANT LE FRESSINEAU	11,5	115		CHÂTEAU	14h	X												
		LA CHAPELAUDE	9,35	84		SALLE POLYVALENTE (parking)	14h				X	X								
		BALADE LOUROUX HODEMENT	6,1	84		EGLISE	14h								X	X				
V	23	VILLEFRANCHE	10,8	159		EGLISE	14h	X												
		BALADE VAUX/CANAL	5,8	4		DERRIERE L'EGLISE DE VAUX	14h										X		X	
M	27	LA PERELLE	11	223		PARKING LA PERELLE	14 h	X												
		LIGNEROLLES	8,97	153		PLACE DE L'EGLISE	14 h				X	X								
		BALADE SAULT	6,5	65		PARKING PLAGE	14 h								X	X				
V	30	ST ANGEL	11,2	130		PARKING MAIRIE	14h	X												
							14H													
		BALADE ST VICTOR/THIZON	5,9	47		STADE DE ST VICTOR	14h										X		X	
M	3	BALADE PREMILHAT	5,4	72		EGLISE	14h								X	X				
		SAULT/ROCHER DU MERY	8,8	133		CHÂTEAU D'EAU	14h					X	X							
MARDI 03/02/ 2026 - SALLE SAINT VINCENT QUAI TURGOT A 18H								06.73.48.32.27	06. 66. 00 07 .72		07.83.17.82.71	06.04.49.72.49	07 49 21 10 78	04 70 29 36 78	06.88.14.08.33	06 82 09 60 44	06 87 36 71 65	06 80 22 32 57		
 Suivant météo, l'animateur peut modifier ou supprimer la rando sans préavis.																				
 En cas de doute, contacter les animateurs qui encadrent la sortie																				
 En cas d'alerte météo en Vigilance Orange ou Rouge, toute activité est annulée.																				
 Les balades se font à allure réduite. Rendez-vous fixé directement au lieu de départ de la rando																				